




TEORETICKÁ MAXIMÁLNÍ VIDITELNOST KOMÍNU V OKRUHU 30 km


Interpretace výsledků analýzy viditelnosti v kontextu lesních porostů

 Komín (40 m)

 Okruhy viditelnosti

 Potenciálně viditelné plochy

 Plochy lesa



0

5

10 km

Výška pozorovatele 1,75 m
Digitální model reliéfu DMR 5G (ČÚZK)
Souřadnicový systém JTSK
Základní topografické mapy ČR 1: 100 000

